

Koormatava ala asendiplaan

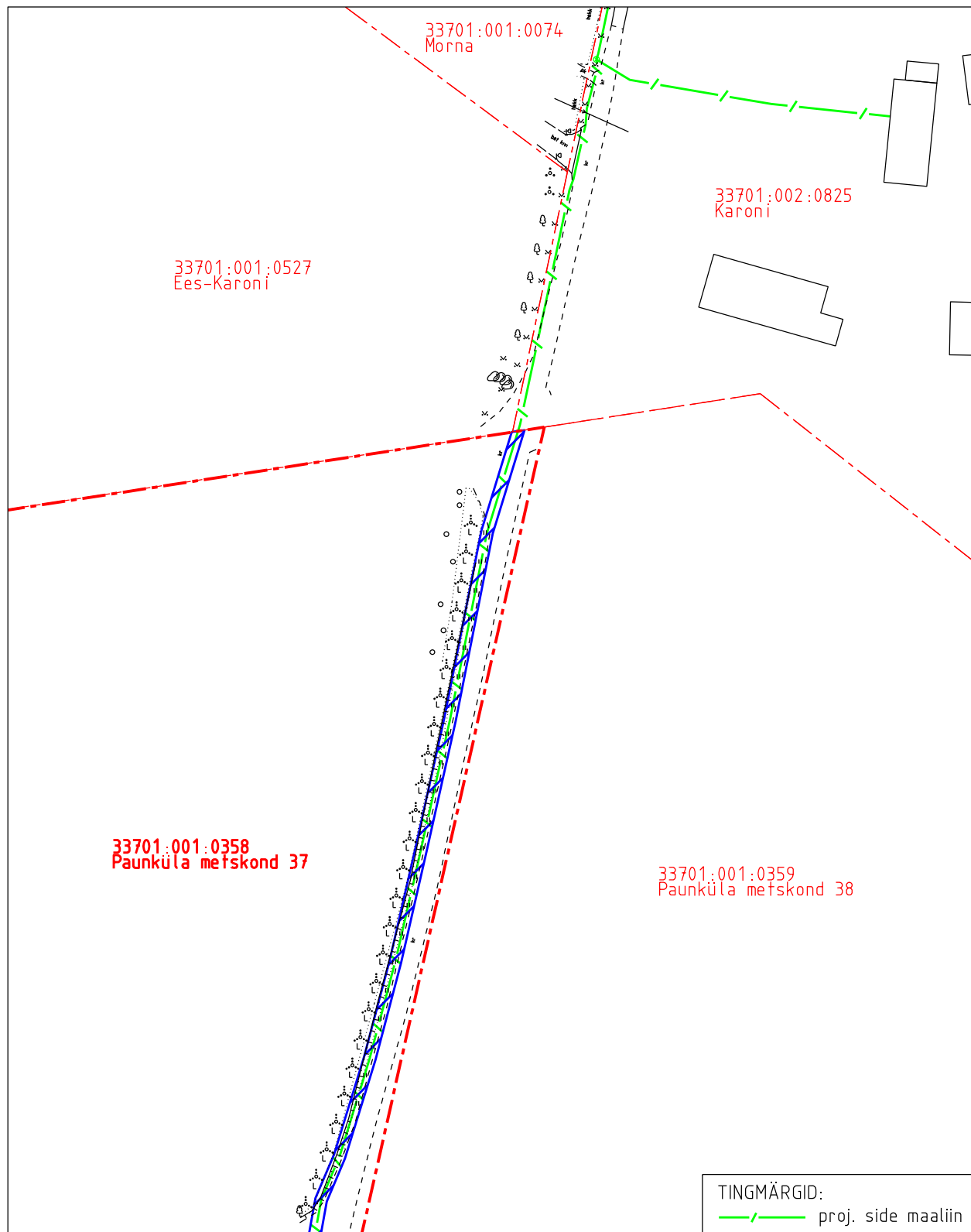
Kinnistu nimi: Paunküla metskond 37 (KV14210)




Katastritunnus: 33701:001:0358

Asukoht: Oru küla, Kose vald, Harju maakond

Kirjanurk OÜ töö nr 10379P

Kose vald, Tuhala ja Otiveski elurajooni sideühendus



-  Koormatava ala pindala kokku ligikaudu 2207 m²
-  Koormatava katastriüksuse piir
-  Katastriüksuste piirid

Plaan 1-1
M 1:1000

Koostaja:
OÜ Kirjanurk

Koormatava ala asendiplaan

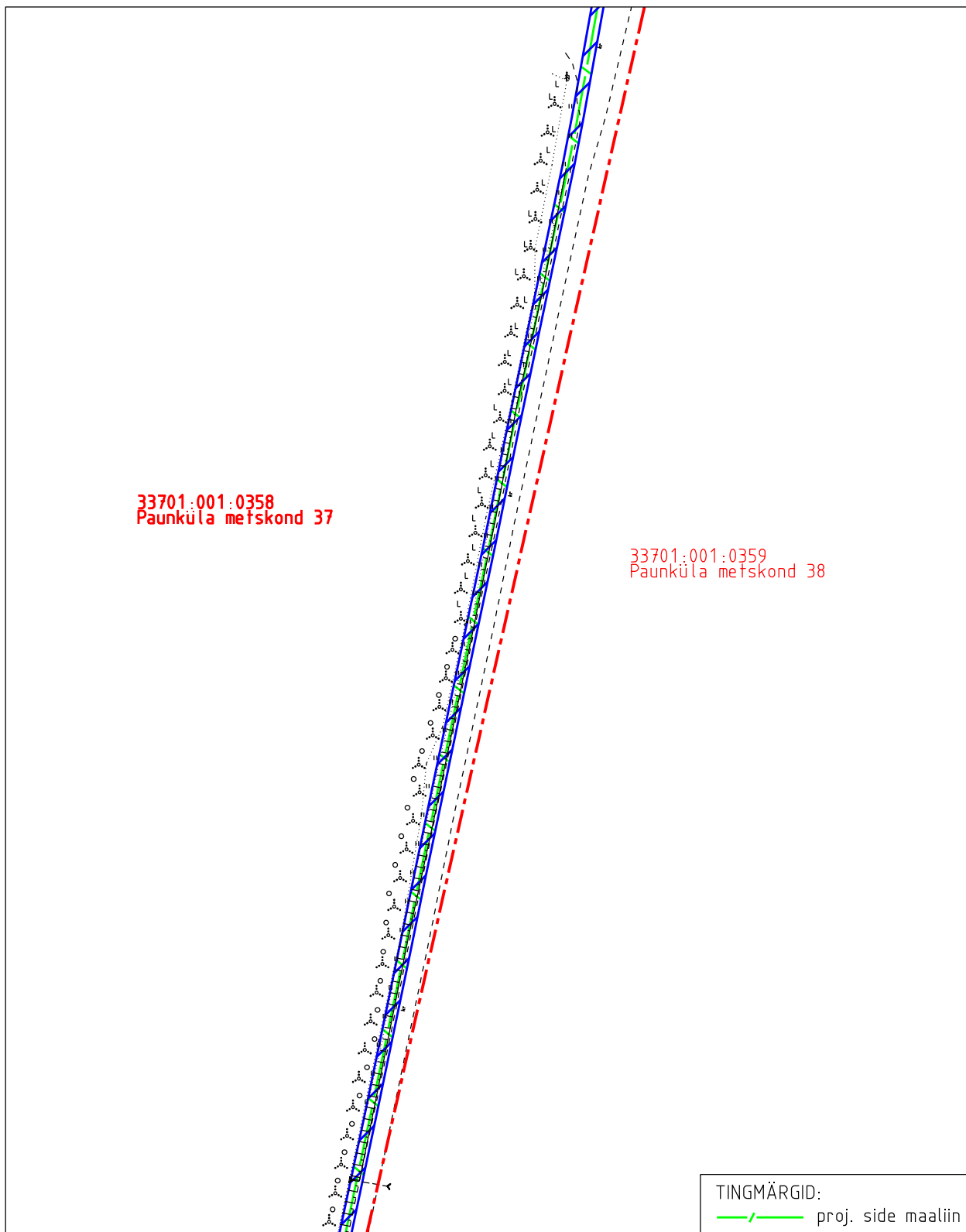
Kinnistu nimi: Paunküla metskond 37 (KV14210)




Katastritunnus: 33701:001:0358

Asukoht: Oru küla, Kose vald, Harju maakond

Kirjanurk OÜ töö nr 10379P

Kose vald, Tuhala ja Otiveski elurajooni sideühendus



-  Koormatava ala pindala kokku ligikaudu 2207 m²
-  Koormatava katastriüksuse piir
-  Katastriüksuste piirid

Plaan 1-2
M 1:1000

Koostaja:
OÜ Kirjanurk

Koormatava ala asendiplaan


Kinnistu nimi: Paunküla metskond 37 (KV14210)




Katastritunnus: 33701:001:0358

Asukoht: Oru küla, Kose vald, Harju maakond

Kirjanurk OÜ töö nr 10379P

Kose vald, Tuhala ja Otiveski elurajooni sideühendus



-  Koormatava ala pindala kokku ligikaudu 2207 m²
-  Koormatava katastriüksuse piir
-  Katastriüksuste piirid

Plaan 1-3
M 1:1000

Koostaja:
OÜ Kirjanurk

Koormatava ala asendiplaan

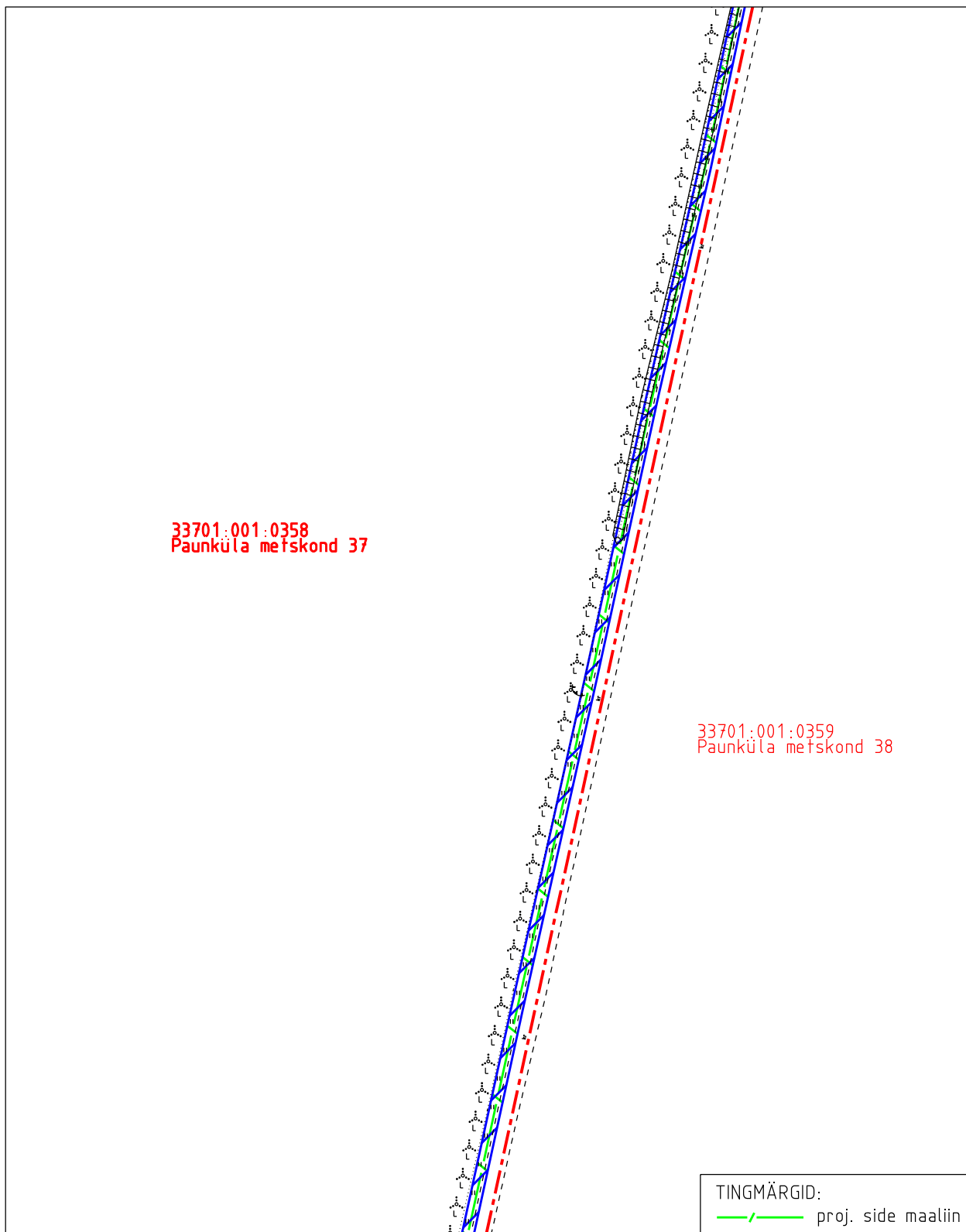
Kinnistu nimi: Paunküla metskond 37 (KV14210)




Katastritunnus: 33701:001:0358

Asukoht: Oru küla, Kose vald, Harju maakond

Kirjanurk OÜ töö nr 10379P

Kose vald, Tuhala ja Otiveski elurajooni sideühendus



-  Koormatava ala pindala kokku ligikaudu 2207 m²
-  Koormatava katastriüksuse piir
-  Katastriüksuste piirid

Plaan 1–4
M 1:1000

Koostaja:
OÜ Kirjanurk

Koormatava ala asendiplaan

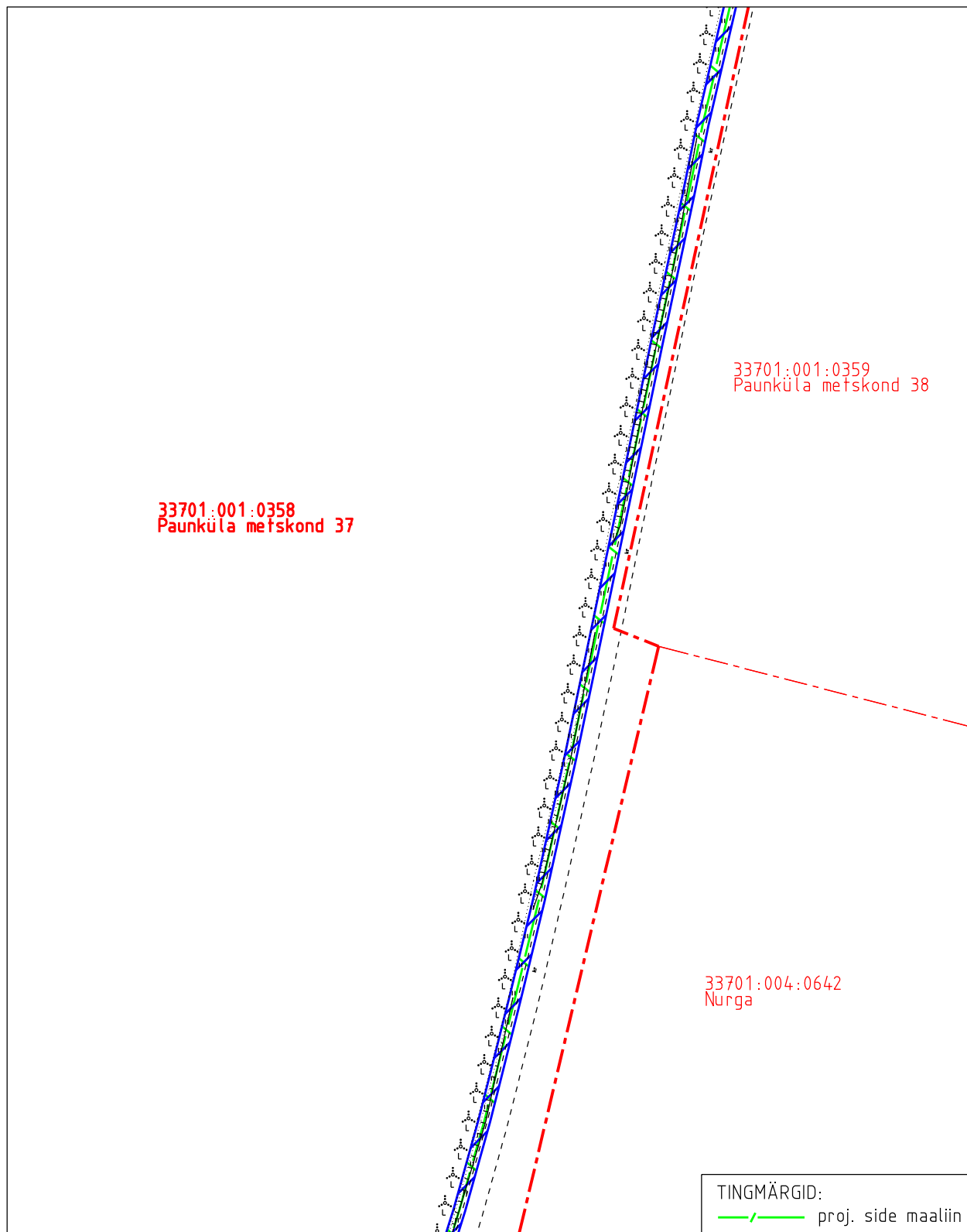
Kinnistu nimi: Paunküla metskond 37 (KV14210)




Katastritunnus: 33701:001:0358

Asukoht: Oru küla, Kose vald, Harju maakond

Kirjanurk OÜ töö nr 10379P

Kose vald, Tuhala ja Otiveski elurajooni sideühendus



-  Koormatava ala pindala kokku ligikaudu 2207 m²
-  Koormatava katastriüksuse piir
-  Katastriüksuste piirid

Plaan 1-5
M 1:1000

Koostaja:
OÜ Kirjanurk

Koormatava ala asendiplaan

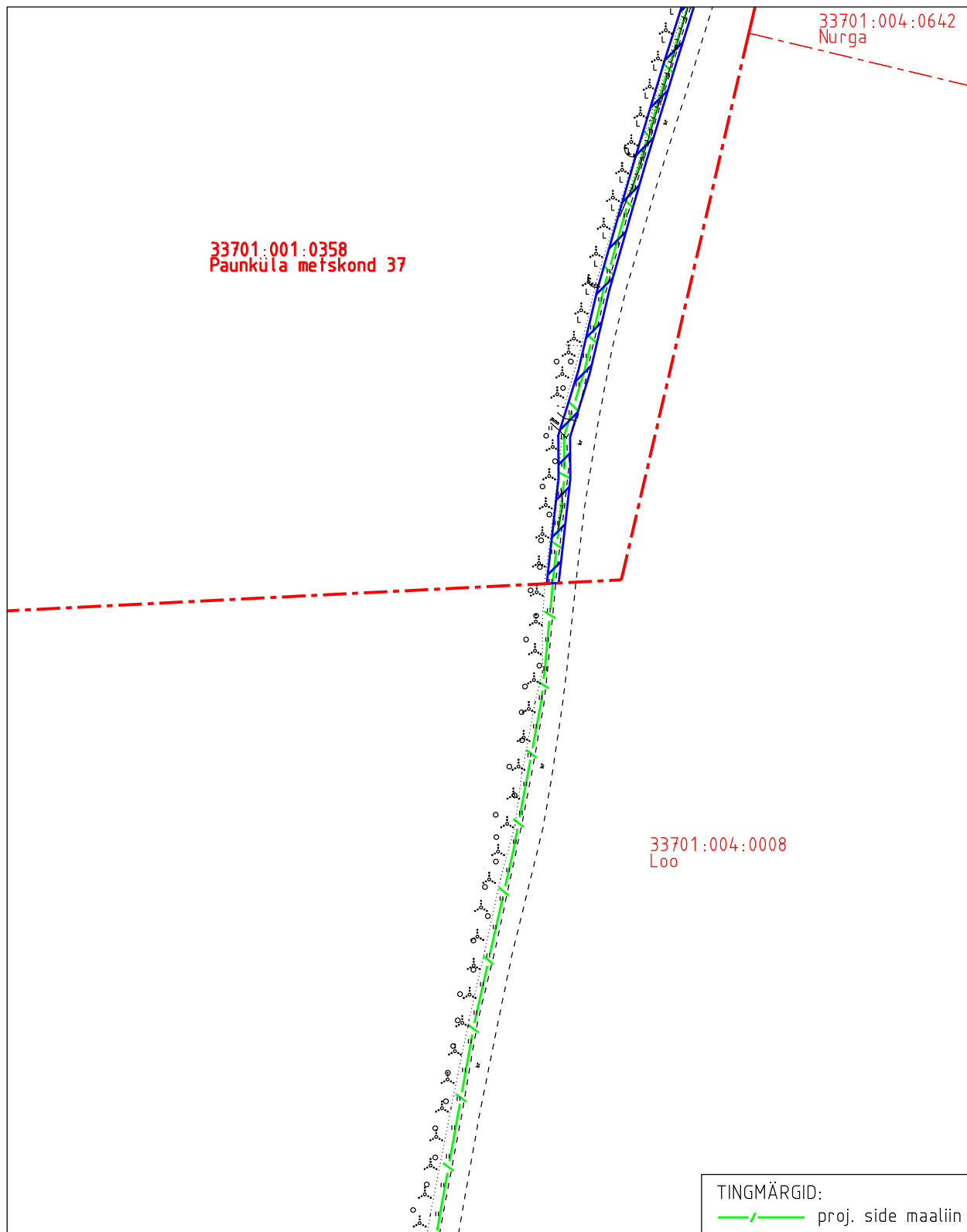
Kinnistu nimi: Paunküla metskond 37 (KV14210)




Katastritunnus: 33701:001:0358

Asukoht: Oru küla, Kose vald, Harju maakond

Kirjanurk OÜ töö nr 10379P

Kose vald, Tuhala ja Otiveski elurajooni sideühendus



-  Koormatava ala pindala kokku ligikaudu 2207 m²
-  Koormatava katastriüksuse piir
-  Katastriüksuste piirid

Plaan 1–6
M 1:1000

Koostaja:
OÜ Kirjanurk